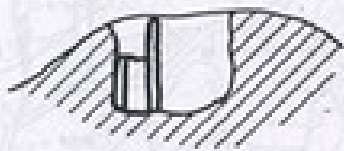
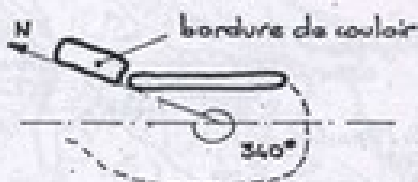



n°47

COURIAC

Commune : St Rome de Tarn Canton : St Rome de Tarn



- 1 - Situation : A 1Km au N.E de Couriac, au Sud de la route de St Affrique à Couriac, à 250m de cette route, au fond d'une grande combe, dans un tumulus élevé couvert d'arbrêset entouré de champs cultivables.
 - . Coordonnées Lambert : 643,3 - 189,5 - altitude : 630m
 - . Cadastre : Les Combelles - n° 169 - Section G
 - . Propriétaire : Gavaudo, André - 2, Boulevard de Verdun - St Affrique (12)
 - 2 - Description : Dolmen réduit à un seul pilier, précédé d'une dalle de couloir à 20° du pilier. Quand Cartailhac l'a fouillé en 1870 il restait encore 6 dalles en place dont 4 formant couloir large de 1^m,40 comme la cella bordée par 2 piliers - (Cf Mat - 1876 - p. 513 à 520) Actuellement, Pilier E : 2^m,3 x 1,15 x 0,15 - Dalle vers l'Ouest sous déblais : visible : 0^m,35 x 0,7
Dalle de couloir : 0^m,95 x 0,73 x 0,3 - Ce monument, assez tardif, est anormal par sa situation aux creux d'une combe et son orientation vers le Nord).
Tumulus : surélevé par pierres de défrichement H = 2m , Ø = 12m
 - 3 - Fouilles : Cartailhac en 1876
 - 4 - Folklore : R.A.S.
 - 5 - Bibliographie : Mat 1876 - p. 513 à 520 - Cartailhac - S.P.F - 1956 - p. 568 à 571 G. Bailloud - I.A.P.T. - 1962 - J. Clottes et A. Soutou - p. 50
- Plans - Echelle : 1/1000 - orientation : 340° (magnétique 1969)